




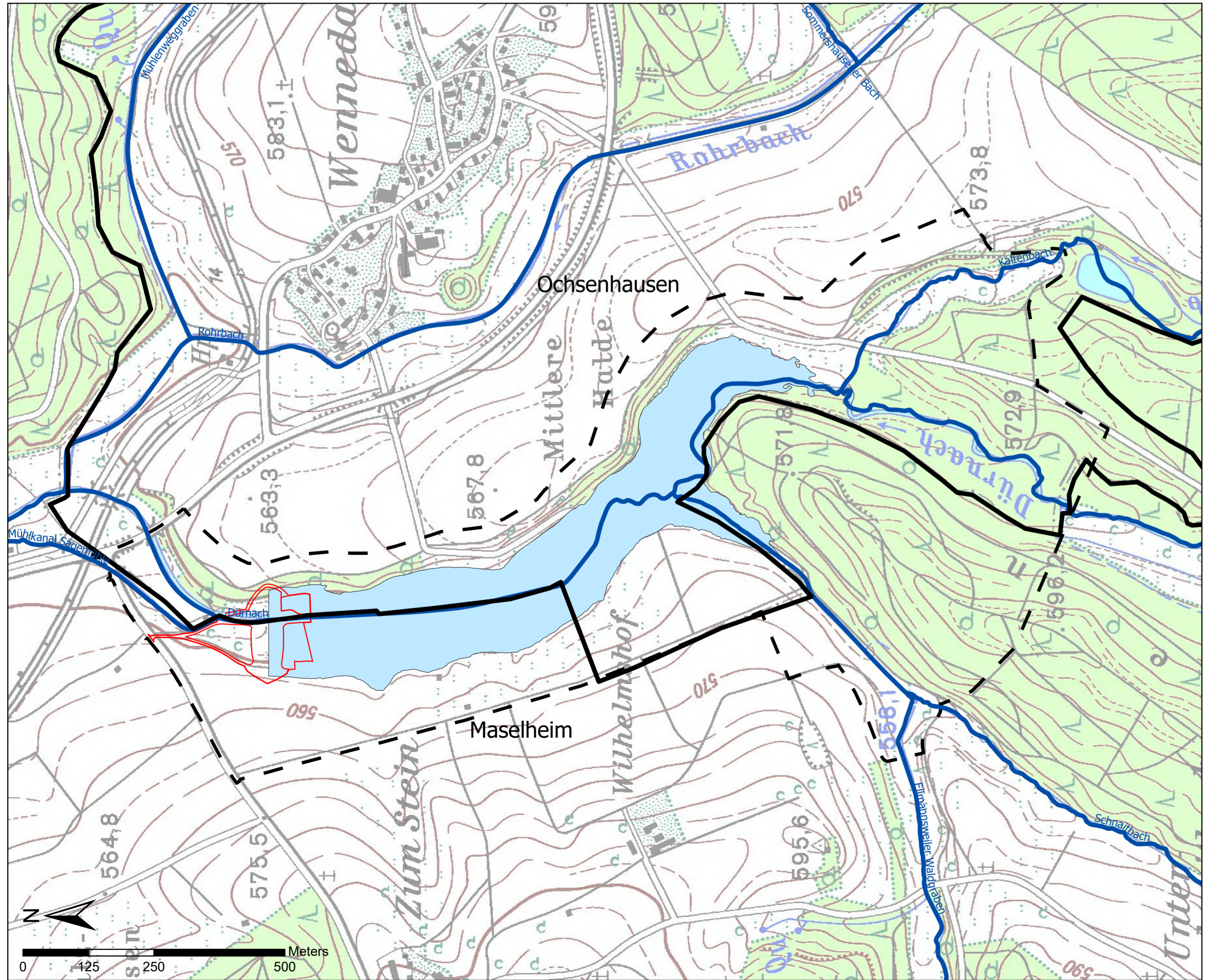
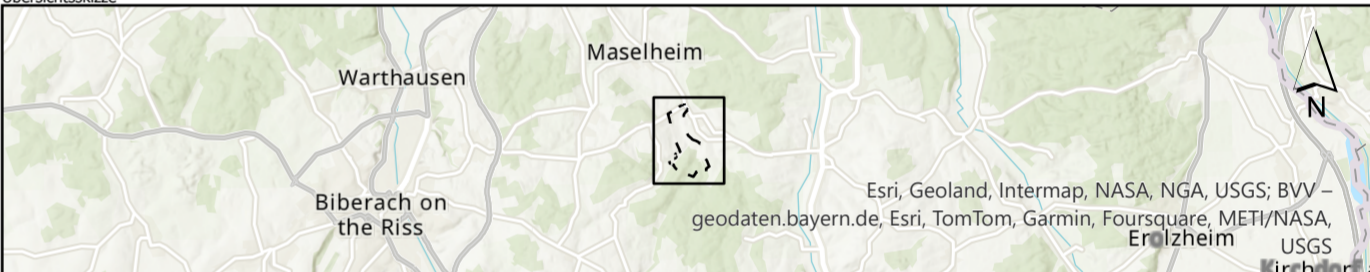


Legende




-  Gemeindegrenzen
-  Eingriffsbereich
-  Untersuchungsgebiet
-  Einstauhöhe HQ100 Klima 554.90
-  Amtliches Gewässernetz (AWGN)



Unterlage 52

Genehmigungsvermerk		
Übersichtsskizze		
		
0	Ausgangsverfahren: Antragsfassung	29.05.2024
Index	Änderungen bzw. Ergänzungen	Planungsstand

Genehmigungsplanung

Vorhabenträger: Wasserverband Rottumtal Kirchstraße 4 88487 Mietingen 		Planzeichen: Projekt-Nr.: FbU-000951	
	Datum	Name	
gez.	05/2024	I. Leroy	
bearb.	05/2024	J. Sommer	
gepr.	05/2024	K.-J. Maier	
Vertreter des Vorhabenträgers: Datum _____ Unterschrift _____		Planverfasser:  Dr. Maier Umweltplanung und ökologische Gutachten Robert-Bosch-Straße 6 D - 88487 Mietingen 	
		Höhensystem: Koordinatensystem: UTM 32N Ursprungsplan: Blattgröße: 420 x 594 Maßstab: 1:6000	
Datum	Unterschrift	Datum 29.05.2024	Unterschrift

Hochwasserrückhaltebecken Mittlere Halde bei Wenedach

Planart:	Übersichtsplan
Planinhalt:	Landschaftspflegerischer Begleitplan