

## Vereinbarte Verwaltungsgemeinschaft Ochsenhausen FNP 2025 3. Änderung Stand: 01.06.2021

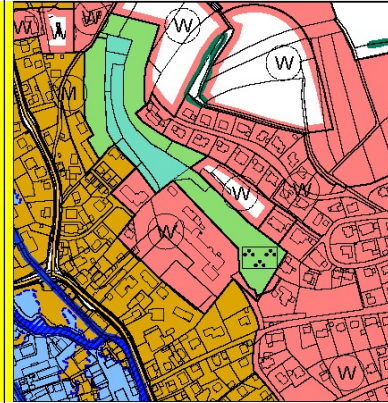
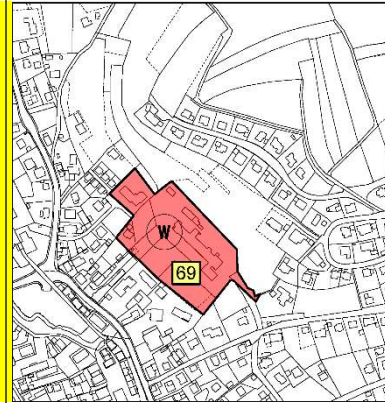
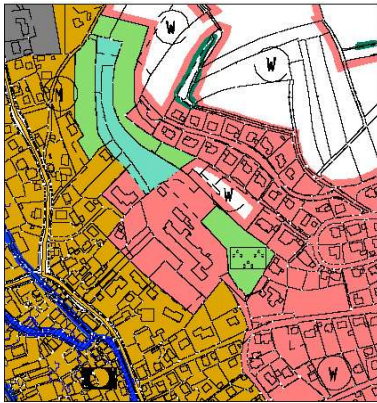
### Beschreibung der Entwicklungsflächen

#### Planausschnitte

FNP Stand 18.12.2017

der Einzelfläche

FNP Stand 01.06.2021



Flächen Nr.: 69

Kommune: Stadt Ochsenhausen

Teilort:

Art der Fläche Stand:

18.12.2017: best. Wohnbaufläche

01.06.2021: best. Wohnbaufläche

Größe der Fläche Stand:

18.12.2017: 2,27 ha

01.06.2021: 2,01 ha

### Betroffene Flurstücke

Flurstück Nr.: 388, 398, 390/2, 391, 393/2, 1670/3, 2000, 2010

### Allgemeine Beschreibung

Die als bestehende Wohnbaufläche ausgewiesene Fläche Nr. 69 wird an den Bestand angepasst und um 0,26ha auf 2,01ha verkleinert. Im Gegenzug erhöht sich die als Grünfläche ausgewiesene Fläche Nr. 68 von 0,59ha auf 0,85ha.

### Zusammenfassung aus Umweltbericht

Keine Betrachtung im Umweltbericht erforderlich, da Anpassung an den Bestand.