



Bestehende FNP Ausweisung


Geplante FNP Ausweisung




Fläche 101

Legende





 Änderungsbereiche

 Flurstücksgrenzen


Bestandsbiotope

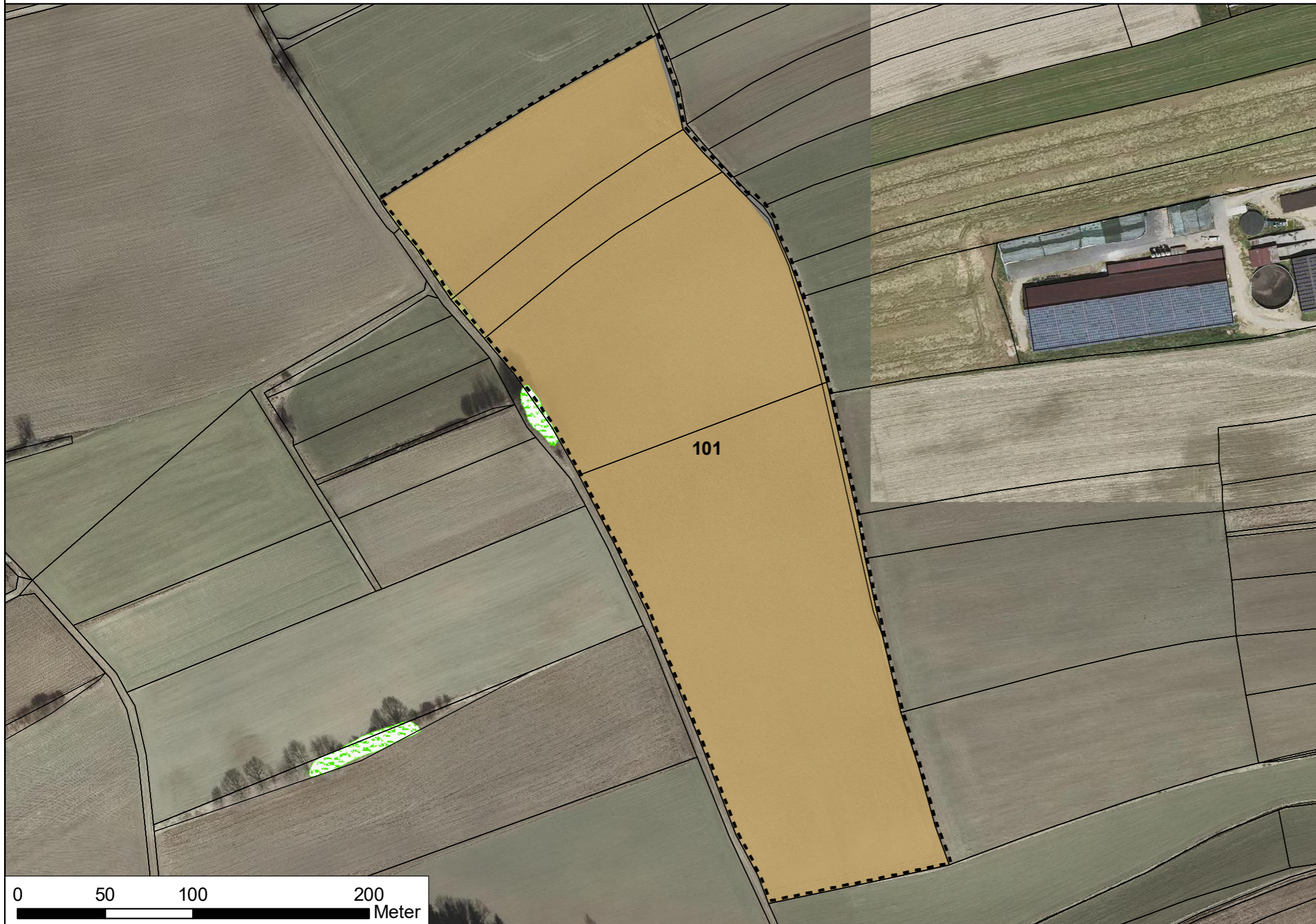
 Ackerfläche


 Staudenfluren, Säume, Ruderalflur

 Straße, Weg, Parkplatz

Schutzgebiete

 Geschütztes Biotop Offenland



AUFTRAGGEBER		
Verwaltungsgemeinschaft Ochsenhausen		
PROJEKT TITEL		
3. Flächennutzungsplanänderung Verwaltungsgemeinschaft Ochsenhausen		
PLANZEICHNUNG		
Anlage 8: Gutenzell-Hürbel Bestandsplan Fläche 101		
PROJEKT NR.:	MASSTAB:	
18/101	1:2.500	
 Zeeb & Partner NATUR . RAUM . MENSCH <small>Hörvelsinger Weg 6, 89081 Ulm Tel.: +49(0)731/6021304, Fax: +49(0)731/6909546 eMail: info@zeeb-planung.de</small>	BEARBEITER	DATUM
	ZEEBMETTLER	01.06.2021
	GEZEICHNET	
	ULLMER	
GEPRÜFT		
ZEEBMETTLER		
ZEICHNUNG NR.:	8	