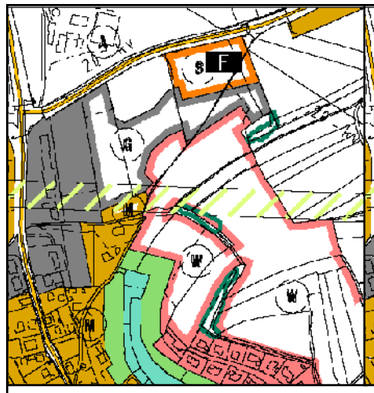

Bestehende FNP Ausweisung

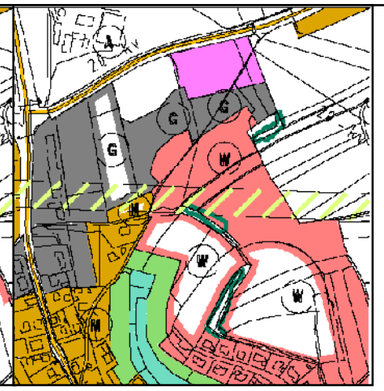

Geplante FNP Ausweisung

Fläche 02

Fläche 85

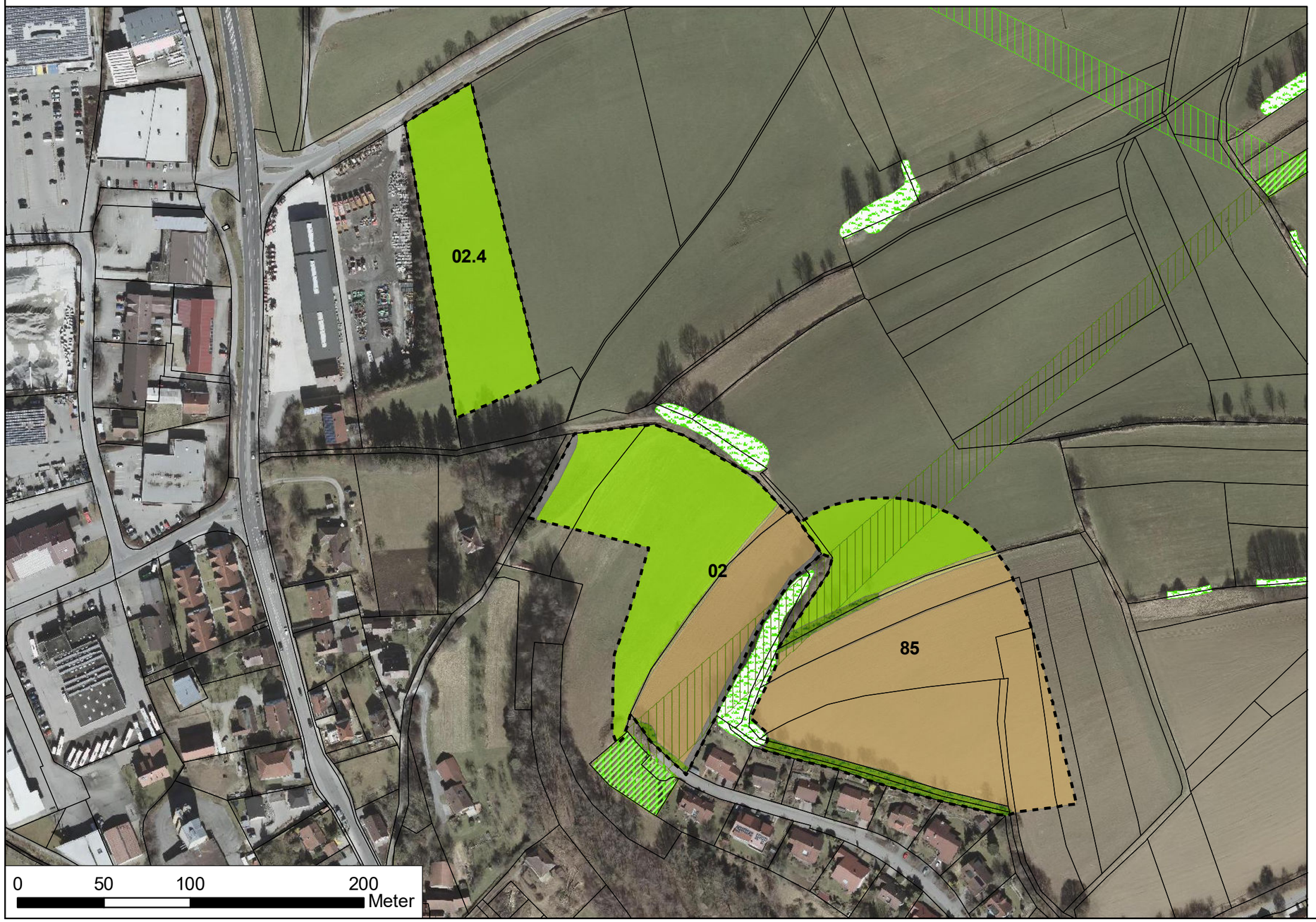

Legende

N

- Änderungsbereiche
- Flurstücksgrenzen

Bestandsbiotope

- Feldgehölz, Gebüsch
- Ackerfläche
- Intensivgrünland
- Staudenfluren, Säume, Ruderalflur
- Straße, Weg, Parkplatz

Biotopverbund mittlere Standorte

- Kernfläche
- Kernraum
- 500 m - Suchraum
- 1000 m - Suchraum

Schutzgebiete

- Geschütztes Biotop Offenland

AUFTRAGGEBER

Verwaltungsgemeinschaft Ochsenhausen

PROJEKT TITEL

3. Flächennutzungsplanänderung
Verwaltungsgemeinschaft Ochsenhausen

PLANZEICHNUNG

Anlage 1: Stadt Ochsenhausen
Bestandsplan Flächen 02, 02.4 und 85

PROJEKT NR.: 18/101		MASSTAB 1:2.500	
		BEARBEITER ZEEB/METTLER	DATUM 01.06.2021
		GEZEICHNET ULLMER	
		GEPRÜFT ZEEB/METTLER	
		ZEICHNUNG NR.: 1	

Zeeb & Partner
NATUR . RAUM . MENSCH
Hörvelsinger Weg 6, 89081 Ulm
Tel.: +49(0)731/6021304, Fax: +49(0)731/6909546
eMail: info@zeeb-planung.de