


Bestehende FNP Ausweisung


Geplante FNP Ausweisung




Fläche 97


Legende

 Änderungsbereiche


 Flurstücksgrenzen

Bestandsbiotope


 Klein-, Haus-, Feldgarten

 Intensivgrünland

Schutzgebiete

 Geschütztes Biotop Offenland



AUFTRAGGEBER		
Verwaltungsgemeinschaft Ochsenhausen		
PROJEKT TITEL		
3. Flächennutzungsplanänderung Verwaltungsgemeinschaft Ochsenhausen		
PLANZEICHNUNG		
Anlage 11: Steinhausen a. d. Rottum Bestandsplan Fläche 97		
PROJEKT NR.:	18/101	
MASSTAB	1:2.500	
 Zeeb & Partner NATUR . RAUM . MENSCH <small>Hörvelsinger Weg 6, 89081 Ulm Tel.: +49(0)731/6021304, Fax: +49(0)731/6909546 eMail: info@zeeb-planung.de</small>	BEARBEITER	DATUM
	ZEEBMETTLER	01.06.2021
	GEZEICHNET	
	ULLMER	
GEPRÜFT		
ZEEBMETTLER		
ZEICHNUNG NR.:	11	