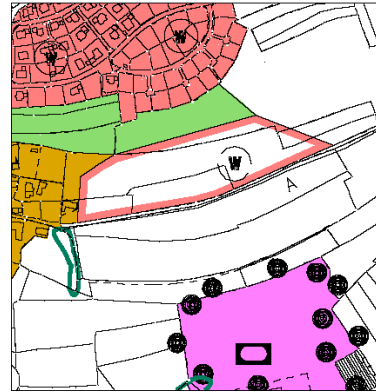
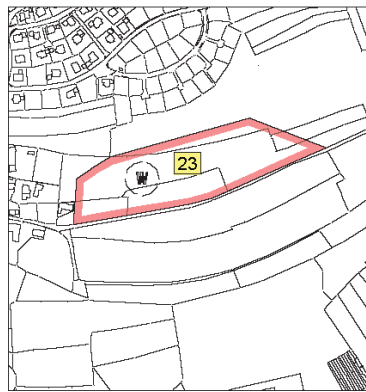
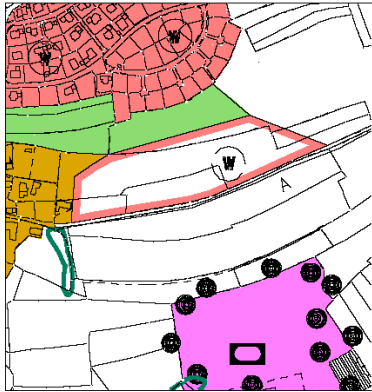


**Vereinbarte Verwaltungsgemeinschaft Ochsenhausen
FNP 2025 3. Änderung Stand: 20.11.2018**

Beschreibung der Entwicklungsflächen

Planausschnitte

FNP Stand 18.12.2017	der Einzelfläche	FNP Stand 20.11.2018
----------------------	------------------	----------------------



Flächen Nr.: 23 Kommune: Gemeinde Erlenmoos Teilort: Erlenmoos	Art der Fläche Stand: 18.12.2017: gepl. Wohnbaufläche 20.11.2018: gepl. Wohnbaufläche	Größe der Fläche Stand: 18.12.2017: 3,0 ha 20.11.2018: 3,0 ha
--	---	---

Allgemeine Beschreibung

Fläche bleibt unverändert als Entwicklungsfläche für Wohngebiet erhalten.

Zusammenfassung aus Umweltbericht

Keine Betrachtung im Umweltbericht erforderlich, da Übernahme aus bestehendem FNP.

**Vereinbarte Verwaltungsgemeinschaft Ochsenhausen
FNP 2025 2. Änderung Stand: 18.12.2017**

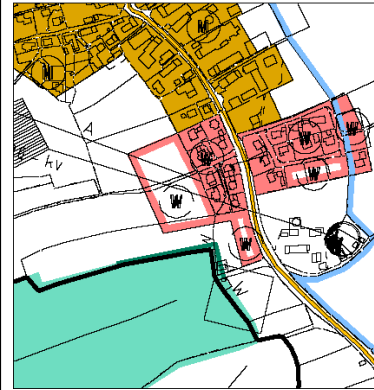
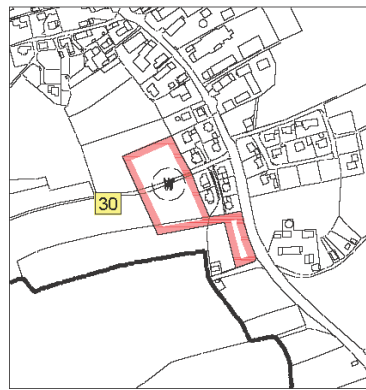
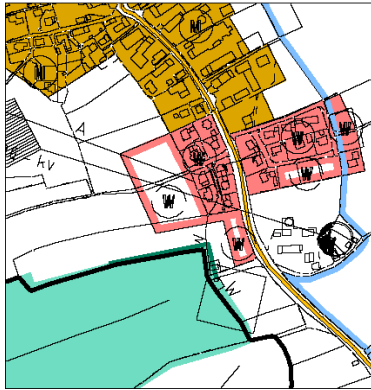
Beschreibung der Entwicklungsflächen

Planausschnitte

FNP Stand 18.12.2017

der Einzelfläche

FNP Stand 20.11.2018



Flächen Nr.: 30

Kommune: Gemeinde Erlenmoos

Teilort: Eichbühl

Art der Fläche Stand:

18.12.2017: gepl. Wohnbaufläche

20.11.2018: gepl. Wohnbaufläche

Größe der Fläche Stand:

18.12.2017: 1,38 ha

20.11.2018: 1,38 ha

Allgemeine Beschreibung

Fläche bleibt unverändert als Entwicklungsfläche für Wohnbau erhalten.

Zusammenfassung aus Umweltbericht

Keine Betrachtung im Umweltbericht erforderlich, da Übernahme aus bestehendem FNP

**Vereinbarte Verwaltungsgemeinschaft Ochsenhausen
FNP 2025 3. Änderung Stand: 20.11.2018**

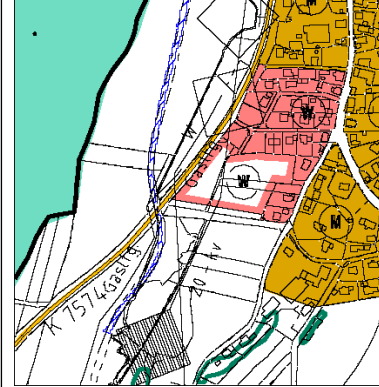
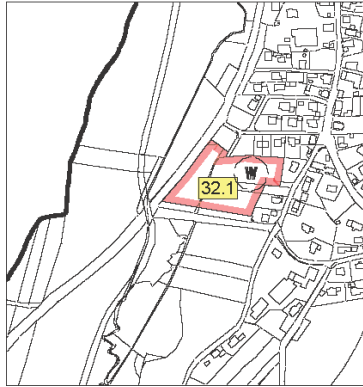
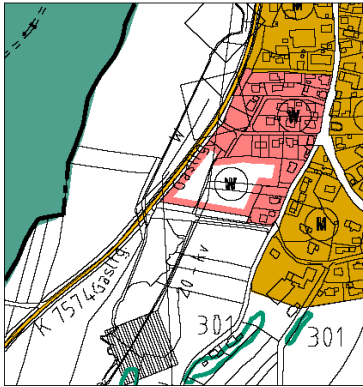
Beschreibung der Entwicklungsflächen

Planausschnitte

FNP Stand 18.12.2017

der Einzelfläche

FNP Stand 20.11.2018



Flächen Nr.: 32.1

Kommune: Gemeinde Erlenmoos

Teilort: Oberstetten

Art der Fläche Stand:

18.12.2017: gepl. Wohnbaufläche

20.11.2018: gepl. Wohnbaufläche

Größe der Fläche Stand:

18.12.2017: 1,16 ha

20.11.2018: 1,16 ha

Allgemeine Beschreibung

Fläche bleibt unverändert als Entwicklungsfläche für Wohngebiet erhalten.

Zusammenfassung aus Umweltbericht

Keine Betrachtung im Umweltbericht erforderlich, da Übernahme aus bestehendem FNP.

**Vereinbarte Verwaltungsgemeinschaft Ochsenhausen
FNP 2025 3. Änderung Stand: 20.11.2018**

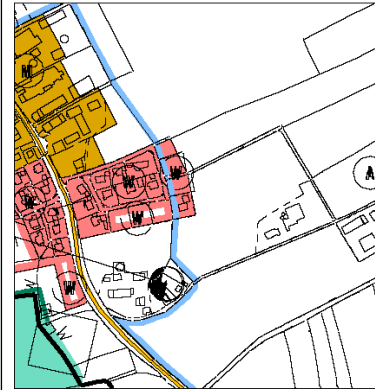
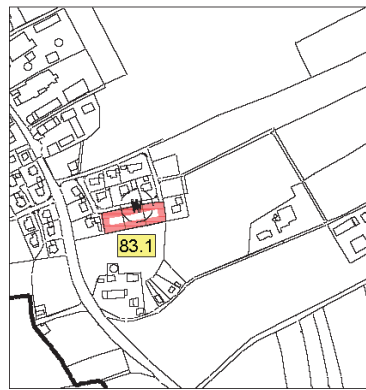
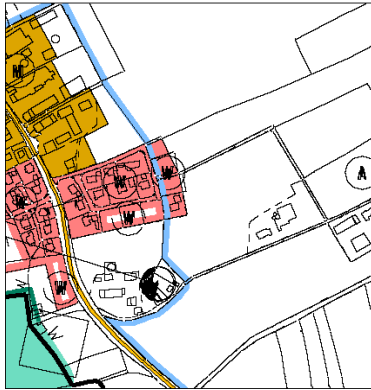
Beschreibung der Entwicklungsflächen

Planausschnitte

FNP Stand 18.12.2017

der Einzelfläche

FNP Stand 20.11.2018



Flächen Nr.: 83.1

Kommune: Gemeinde Erlenmoos

Teilort: Eichbühl

Art der Fläche Stand:

18.12.2017: gepl. Wohnbaufläche

20.11.2018: gepl. Wohnbaufläche

Größe der Fläche Stand:

18.12.2017: 0,30 ha

20.11.2018: 0,30 ha

Allgemeine Beschreibung

Fläche bleibt unverändert als Entwicklungsfläche für Wohnbau erhalten.

Zusammenfassung aus Umweltbericht

Keine Betrachtung im Umweltbericht erforderlich, da Übernahme aus bestehendem FNP